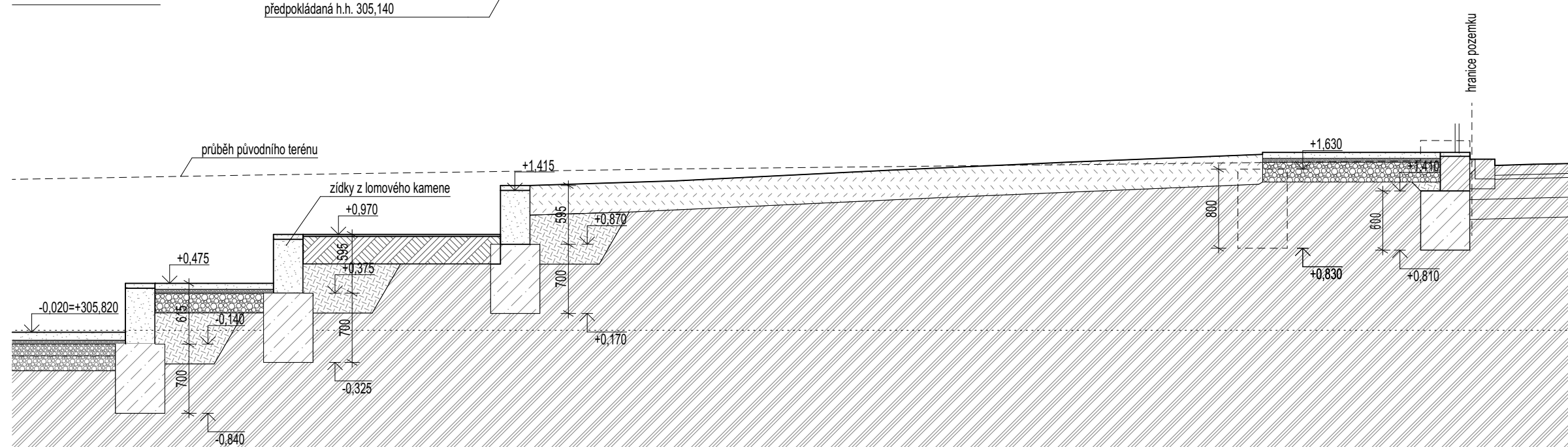
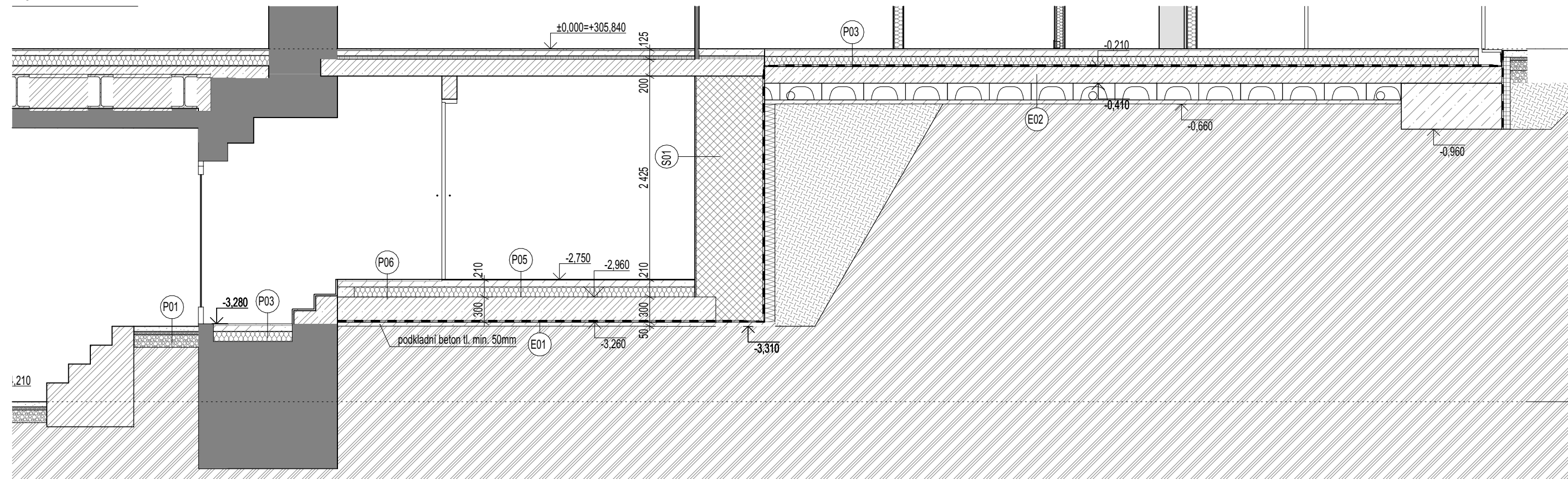


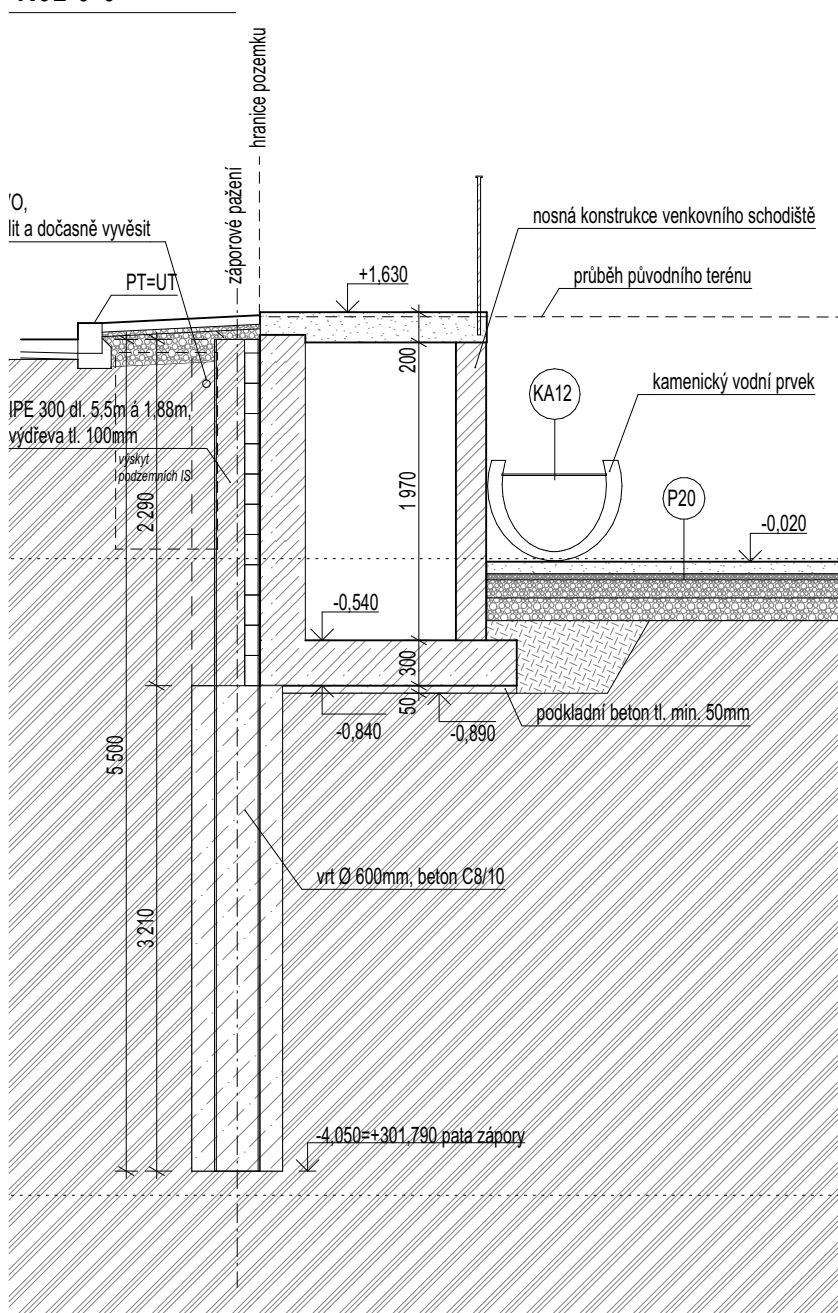
Řez 1-1



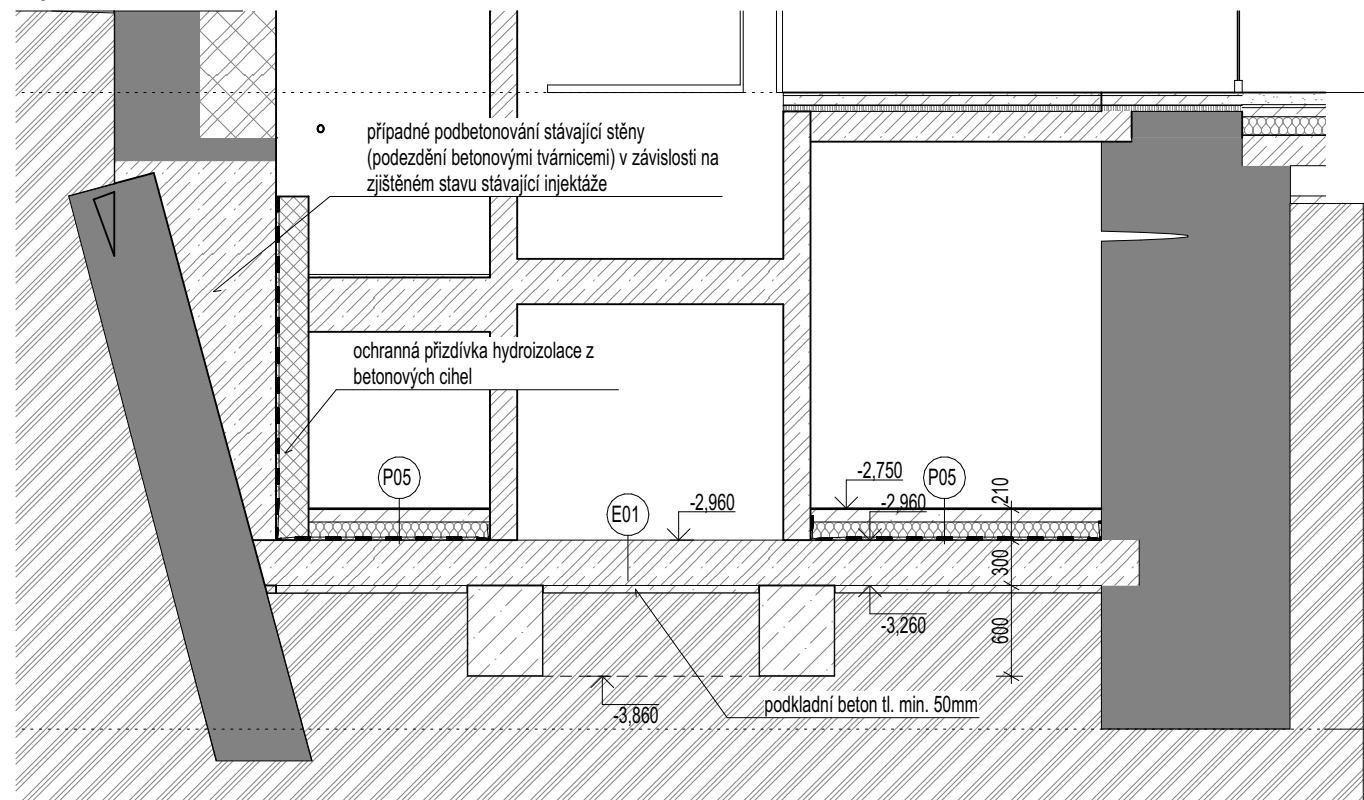
Řez 2-2



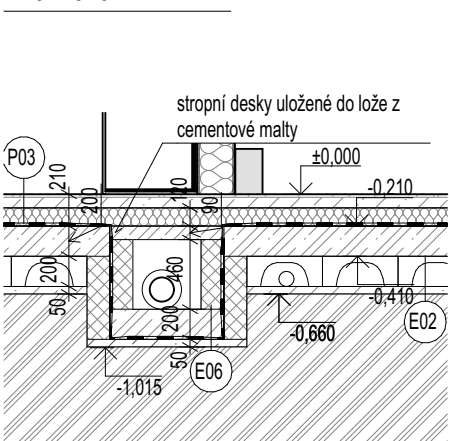
Řez 3-3



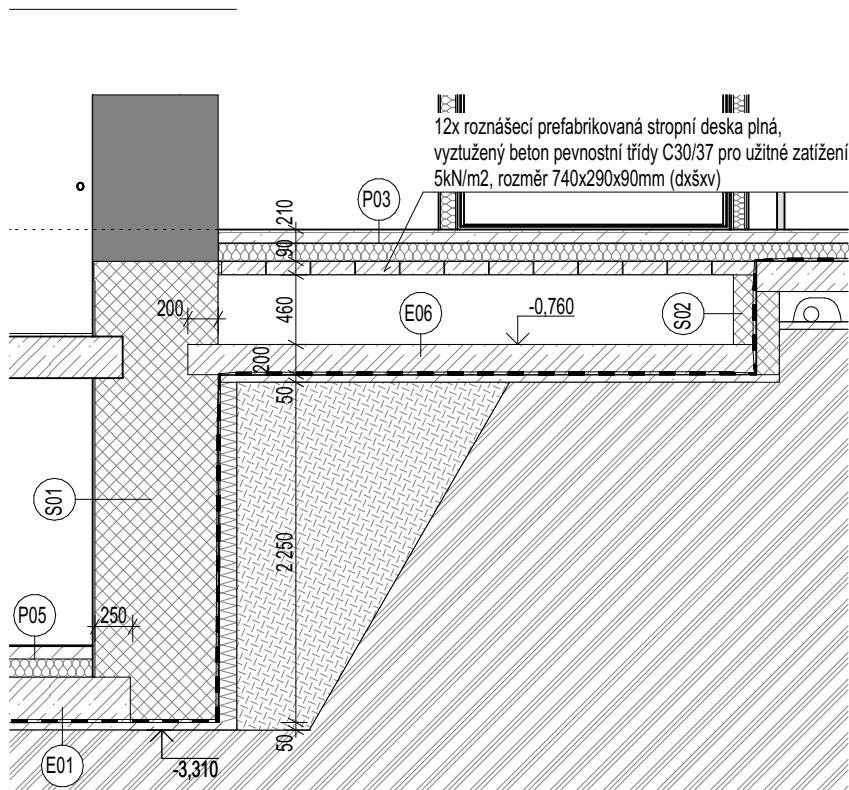
Řez 4-4



Řez 5-5



Řez 6-6



LEGENDA OZNAČOVÝCH ZNAČEK:

- S Skladba stěny
R Skladba střechy
P Skladba podlahy
E Skladba vodorovné konstrukce
C Skladba podlahy

LEGENDA ZNAČENÍ:

- podvěšený podhled
podhled mezi konstrukcemi

LEGENDA MATERIÁLŮ:

- stávající konstrukce
stávající dřevěný prvek krovu
nové dřevěné prvky krovu
stávající náspoj
dřevěná - chlápná P30
beton prostý, C12/15-X0 (podkladní pod nové žb kce)
beton prostý, C16/20-AC1 (základové pásy)
železobeton, C25/30-AC1
beton, tvárnice ztraceného betonu
betonové chýly nosné P30
zdivo z pánobetonových tvárců
SDK stříška
tepelná izolace - XPS
tepelná izolace - EPS
tepelná izolace - minerální vata
stříška 16/32
dřevěná kamenná 4/8
vyrovnávací vrstva železný záporný cement
hydroizolace
omítka
stávající terén
stávající náspoj
kámen
záporný výkop
záporný pásník 0/63
vegetační substrát

POZNÁMKY

- před prováděním prací nutno vytyčit všechny inženýrské sítě v dosahu prováděných prací
- kolizní inženýrské sítě nutno ochránit
- parametry stávajícího zařízení objektu jsou neznámé, v případě zjištění rozdílu oproti předpokladu, je třeba neprodleně kontaktovat statika a HIP

VŠEOBECNÉ POZNÁMKY

1. Na výkresovou část dokumentace se vztahují specifikace ostatních částí projektu, se kterými tvoří toto část nedílný celek. Při nejasnosti ihned kontaktujte projektanta

2. Při rozporu v dokumentaci mají přednost:
dokumenty a jejich výkresy s novějším datem.
- technické specifikace před grafickým znázorněním,
- kdy před rozměry uvedenými na výkrese,
- výkresy podrobnějšího měřítka.
- architektonická část a koordinací výkres před projekty profesí, přičemž technické řešení profesí musí být zachováno.

Uvedené rozměry jsou orientační, před prováděním je dodávatel povinen zaměřit a zohlednit rozměry na místě. Při jakýchkoli nejasnostech je třeba věc ihned konzultovat s projektantem! Projekt neslouží jako výzvěstí dokumentace, tu v stanovených případech zhotovitel dodává a předává ji projektantovi.

LEGENDA REVIZÍ:

č. rev.	datum	popis revize
01	2.2.22	doplnění dimenze klaté kanalizace
02	11.2.22	doplnění výškového bodu

±0,000 = 305,840 m.n.m.B.p.v.

PROJEKT:	Obrna staré radnice Masarykovo náměstí 411 Základní územní plán	ZN
STAVBY:	Městský úřad Záhov Masarykovo náměstí 106 789 01 Záhov zast. plán. územ. úřad. František Jan, Ph.D. - starosta	ZAR
ARCHITEKT:	Ruana Fiel s.r.o. Břecká 84/9 120 00 Praha 2 - Vinohrady www.ruanafiel.cz, info@ruanafiel.cz 607 715 865	
PROJEKTANT:	Ruana Fiel s.r.o. Břecká 84/9, 12000 Praha 2 info@ruanafiel.cz, tel. +420 607715865 www.ruanafiel.cz	
STUPEŇ:	DOKUMENTACE PRO PROVEDENÍ STAVBY	
ČÁST:	D.1.1 Archivní dokument - stavební řešení	
VYKRES:	Základy - návrh	
MĚŘÍTKO:	1:50	FORMÁT:
DATA:	02/2022	KRESLIL:
REVIZE:	02	ODKAZENÍ:

Nepovolené rozměry a rozměry vzhledem k tomu, že se jedná o základní plán